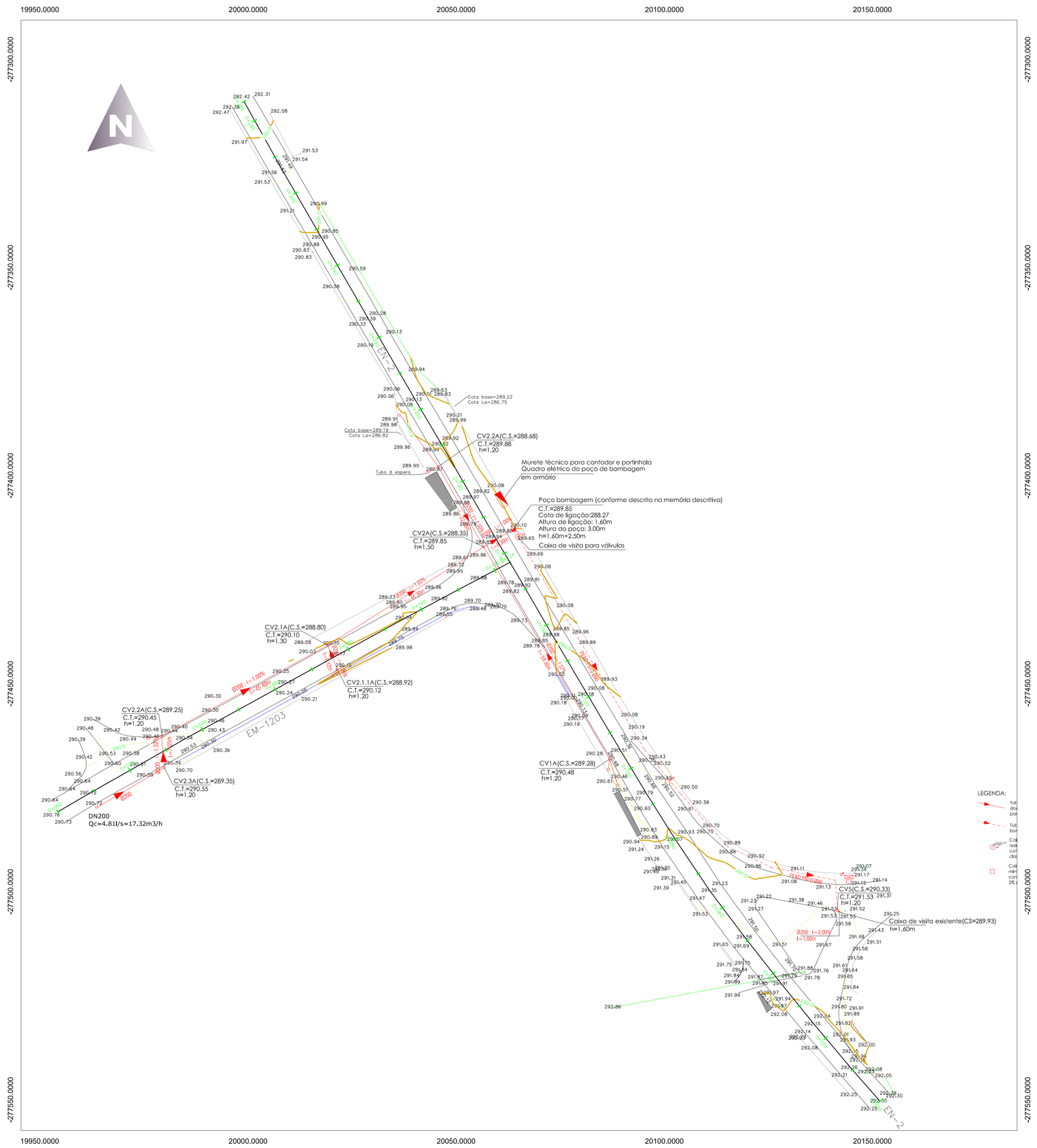

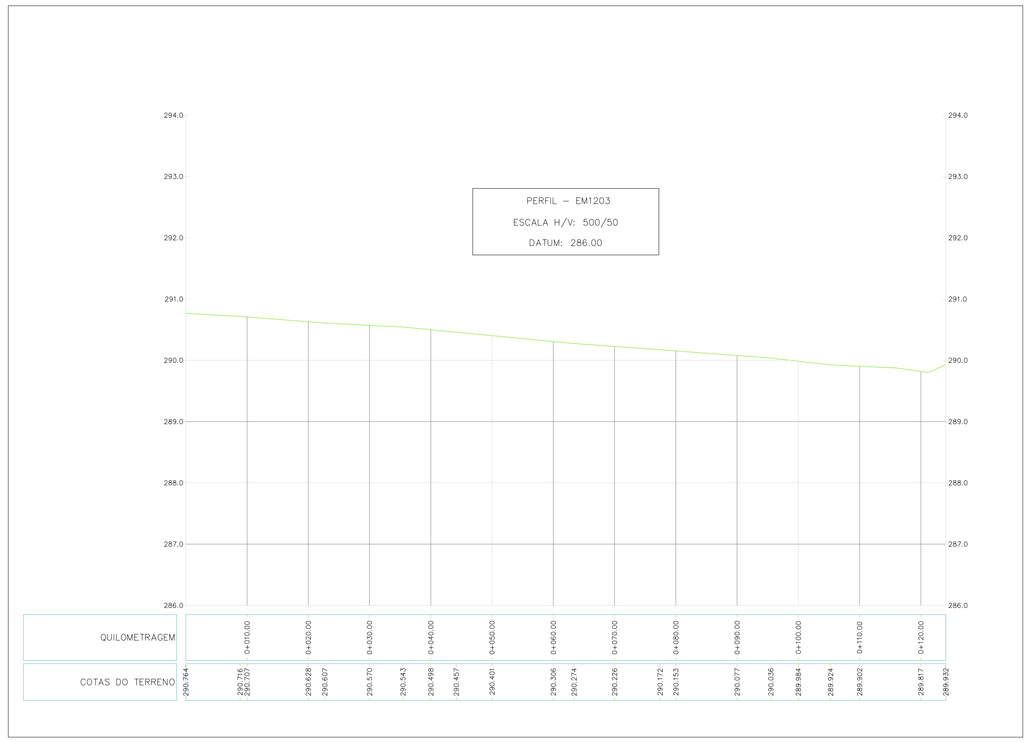

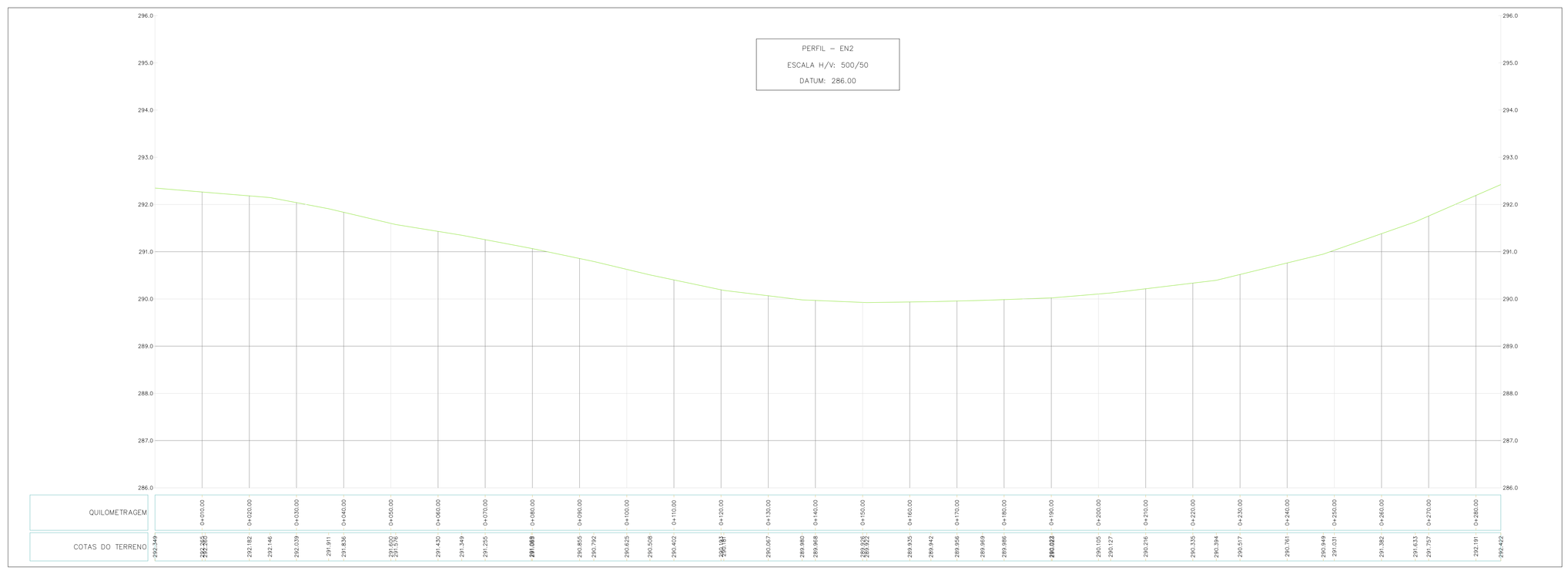

OUTRAS INFORMAÇÕES

SIMBOLOGIA:

- MURO/VEDAÇÃO
- PARALELOS
- VAELTA
- CAIXA DE ÁGUAS
- ESGOTOS DOMÉSTICOS
- VÁLVULA DE ÁGUA
- POSTE TELEFONE
- POSTE EDP–BT
- COLECTOR DOMÉSTICO
- CAIXA
- CAIXA PLUVIAL GRELHA
- CAIXA DA PT
- EIXO VIA
- ARMÁRIO PT
- CONSTRUÇÃO
- ARMÁRIO
- LANCIL

PLANTA DE LOCALIZAÇÃO

ESC.: S/E

REQUERENTE: **MUNICIPIO DE S.BRÁS DE ALPORTEL**

DESIGNAÇÃO & LOCALIZAÇÃO: EN-2 / EM1203
SÃO BRÁS DE ALPORTEL

catelo
Carlos Teixeira Topografia
Apoio a Projecto, Topografia, Cartografia, Fotogrametria, Sistemas de Informação Geográfica

DESIGNAÇÃO: **Levantamento do existente**

DESENHO Nº: DL 001
Nº ARQUIVO: CT76127919
ESPECIALIDADE: TOPOGRAFIA
FASE: Levantamento do existente
TOPOGRAFO: Carlos Teixeira
Carlos Teixeira Profissional:2411
Emitida por: ANT
Associação Nacional de Topografia

ESCALAS: 1:500
DATA: AGOSTO 2019
PROJ.:
DES.: C.T
APROV.:
DIRETÓRIO: